

BAUSTELLEN SOMMER 2024


holding-graz.at

GRAZ
HOLDING






Inhalt

Übersicht über geplante Baustellen*	3
Innenstadtentlastung auf Schiene	15
Freie Fahrt in der Neutorgasse	16
Eine Brücke wird fit für die Straßenbahn	18
Die neue Bim rechts der Mur	20
Auch Erholung muss sein	22
Gleisbauarbeiten beim Parkhotel	24
Ersatzverkehr für die Linien 1 und 7	27
Ersatzverkehr Linien 5, E5	30
Baustellenvorschau Herbst 2024*	32
Haben Sie Fragen?	35



Gedruckt nach der Richtlinie des Österreichischen Umweltzeichens "Druckerzeugnisse", Druckhaus Scharmer, UW-Nr. 950

Legende

 Bus und Bim	 Strom, Licht
 Wasser und Kanal	 Erdgas, Fernwärme
 Telekommunikation	 tim
 Straßen und Wege	

*Stand Juni 2024

Übersicht über geplante Baustellen*

Hier finden Sie eine Übersicht über wichtige Baustellen im Sommer 2024, die bereits im Gange sind oder demnächst starten.

I. Innere Stadt



Burgring 4–14: Sommer/Herbst, Sanieren der Fahrbahn und Gehsteige sowie der Schutzwege



Frauengasse, Jungferngasse bis Stubenberggasse: Sommer, Erneuern der Wasserleitungen



Joanneumring, Opernring 2 bis

Joanneumring 20: Bis Herbst, Neubau Radweg, Umlegung der Straßenbahn, Umbau Straßenbahngleise und Erneuern der Wasserleitungen



Tegetthoffbrücke (Innenstadtentlas-

tung): Bis November, die Totalsperre der Tegetthoffbrücke ist für die notwendige statische Ertüchtigung samt Leitungs-, Straßen-, und Gleisbauarbeiten erforderlich



ABFALL TRENNEN: WIE? WO? WANN?

holding-graz.at/abfall

GRAZ
HOLDING

**Dank der App „Graz
Abfall“ weiß ich ganz genau,
welcher Abfall in welche
Tonne gehört.**

Weitere Funktionen:
Termine der Müllabfuhr mit
Erinnerungsfunktion, Infos zu
Abfall-Sammelstellen
inkl. Öffnungszeiten und
Ortsangaben, Tipps zur Abfall-
vermeidung und vieles mehr.

Jetzt App gratis downloaden!



DAUßER TRENNEN: WIE? WO? WANN?

RESTMÜLL



GRAZ

II. St. Leonhard



Hans-Brandstetter-Gasse: Sommerferien, Sanieren der Fahrbahn und des Gehsteiges, Erneuern der Haltestelle Schulzentrum St. Peter



Leonhardstraße, Beethovenstraße 23 bis Leonhardstraße 29: Sommer, Fernwärmeleitungsbau



Leonhardstraße, Brandhofgasse bis Lichtenfelsgasse, Maiffredygasse: Sommerferien, Austausch der Gleisanlage und der Kurve beim Parkhotel, Ersatzverkehr Linien 1 und 7, Umlegen und Erneuern der Gasleitungen, Erneuern der Wasserleitungen und Mitverlegen von Telekommunikationsleitungen



Leonhardstraße, Kreuzung Leonhardstraße Lessingstraße: Sommer, Sanieren des Fernwärmeschachtbauwerks



Leonhardstraße, Waltendorfer Gürtel bis Moserhofgasse: Sommer, Umlegen und Erneuern der Gasleitungen, Erneuern der Wasserleitungen, Mitverlegen von Telekommunikationsleitungen und weiterer Leitungen



Technikerstraße, Rechbauerstraße bis Sparbersbachgasse: Sommer, Erneuern der Wasser- und Fernwärmeleitungen in offener Bauweise, Sanieren des Kanals in unterirdischer Bauweise

III. Geidorf



Elisabethstraße 1–61: Bis Herbst, Erneuern der Fernwärmeleitungen



Elisabethstraße, Glacisstraße bis Strassoldogasse: Bis Dezember, Erneuern der Fernwärme- und Wasserleitungen sowie Mitverlegen von Telekommunikationsleitungen im Zuge der Sanierung Elisabethstraße



Keplerbrücke, Wickenburggasse bis zur Mur: Sommer, unterirdisches Sanieren des Kanals in grabenloser Bauweise



Körblergasse, Kreuzgasse bis Hausnummer 39: Sommer, Fernwärmeleitungsbau



Körblergasse 74–82: Sommer, Sanieren der Fahrbahn



Leechgasse 21 bis Leonhardstraße 115: Sommer, Sanieren der Stromleitung im Gehsteig und in der Parkspur



Lichtenfelsgasse 1–3: Sommer/Herbst, Erneuern der Wasserleitungen



Rosenberggasse 16–22: Sommer, Sanieren der Fahrbahn



Zinzendorfsgasse, Glacis bis Sonnenfelsplatz: Sommer, unterirdisches Sanieren des Kanals in grabenloser Bauweise

IV. Lend



ÖBB-Unterführung Peter-Tunner-Gasse:

Bis Mitte 2026, Neubau der ÖBB-Unterführung, Umleiten der Buslinie 62, Umlegen und Erneuern der Gasleitung, Erneuern der Wasserleitung, Mitverlegen von Telekommunikationsleitungen und weiterer Leitungen



Schrödingerstraße, Mariengasse bis Trondheimgasse:

Sommerferien, Sanieren der Fahrbahn und Gehsteige sowie des Schutzweges, Erneuern der Beleuchtung und der Haltestellen

V. Gries



Grieskai, Belgiergasse, Vorbeckgasse

(Innenstadtentlastung): Bis Mit-

te 2025, abschnittsweises Erneuern der Leitungsinfrastruktur (Kanal, Wasser, Gas, Fernwärme, Strom, Telekommunikationsleitungen und öffentliche Beleuchtung), im Anschluss erfolgen die Straßen- und Gleisbauarbeiten



Kapellenstraße 56–101: Sommer, Erneuern der Wasserleitungen in grabenarmer Bauweise



Lagergasse bis Hauptsammler, XXXLutz

bis Murkraftwerk Graz: Sommer bis Herbst, unterirdisches Sanieren des Kanals in grabenloser Bauweise



Oeverseegasse 26–44: Sommer, Erneuern der Fernwärmeleitungen



Prankergasse, Steinfeldgasse bis Eggenberger

Gürtel: Sommer, Sanieren der Fahrbahn und Gehsteige sowie der Schutzwege



Puchstraße 2–62: Sommer, Leitungssanierung im Zuge des Geh- und Radwegprojektes; Umlegen und Erneuern der Gasleitungen, Erneuern der Strom- und Wasserleitungen, Mitverlegen von Telekommunikationsleitungen

VI. Jakomini



Am Langedelwehr 2 bis Kreuzung Fröhlichgasse:

Sommer, Erneuern der Wasserleitungen in grabenarmer Bauweise



Fliedergasse, Am Langedelwehr bis

Neuholdaugasse: Sommer, Erneuern der Wasserleitungen in grabenarmer Bauweise



Fröhlichgasse 106–110: Sommer, Erneuern der Wasserleitungen in grabenarmer Bauweise



Hollerweg, gesamter Hollerweg: Sommer,

Erneuern der Wasserleitungen in grabenarmer Bauweise



Kastelfeldgasse, Brockmanngasse bis

Schießstattgasse: Sommer, Erneuern der Fernwärmeleitungen



Neuholdaugasse 72–78: Sommer, Erneuern der Wasserleitungen in grabenarmer Bauweise



Zimmerplatzgasse, Kreuzung Pestalozzistraße:
Sommer, Sanieren des Fernwärmeschachtes

VII. Liebenau



Dorfstraße, Kreuzung Murfelderstraße und Eichbachgasse: Sommer/Herbst, Erneuern der Wasserleitungen in grabenarmer Bauweise



Dr.-Plochl-Straße, Willi-Thaler-Straße bis Kasernstraße: Sommer, Sanieren der Fahrbahn und Gehsteige sowie der Schutzwege, Erneuern der Haltestelle und Beleuchtung



Eichbachgasse 21–176: Sommer/Herbst, Erneuern der Wasserleitungen in grabenarmer Bauweise



Kloiberweg, Neudorfer Straße von Liebenauer Hauptstraße bis Kloiberweg 5a: Fernwärmeleitungs- und Mitverlegen der Beleuchtung



Murfelderstraße 11–81: Sommer/Herbst, Erneuern der Wasserleitungen in grabenarmer Bauweise

VIII. St. Peter



Neufeldweg, Kreuzung Johann-Weitzer-Weg:
Sommer, Sanieren des Fernwärmeschachtes



Petersgasse, Waltendorfer Gürtel bis Kreuzung Moserhofgasse: Sommer, Fernwärmeleitungs- und Verlegen von Gas- und Wasserleitungen, Radwegebau

IX. Waltendorf



Macherstraße, Rudolfstraße–Raffaltweg:

Sommer, Erneuern der Wasserleitungen in grabenarmer Bauweise



Rudolfstraße, Seitenwege Haus 65–65c, 75c–77, 81–85 und 127–129: Sommer, Erneuern der Wasserleitungen in grabenarmer Bauweise

XI. Mariatrost



Eckmichlstraße, Stiftingtalstraße bis Roseggerweg: Sommer 2024 bis Frühjahr 2025, Neuverlegen von Wasserleitungen, Mitverlegen von Strom- und Telekommunikationsleitungen



Himmelreichweg 15–50: Sommer, Sanieren der Asphaltdecke und der Fahrbahn, Erneuern der Beleuchtung und Verlegen von Stromleitungen



Rohrbachhöhe 9–14: Sommer 2024 bis Frühjahr 2025, Neuverlegen von Wasserleitungen, Mitverlegen von Strom- und Telekommunikationsleitungen



Schaftalstraße, Stiftingtalstraße bis Schaftal 13: Sommer 2024 bis Frühjahr 2025, Neuverlegen von Wasserleitungen, Mitverlegen von Strom- und Telekommunikationsleitungen

XII. Andritz



Kreuzung Andritzer Reichsstraße bis Grazer Straße 15: Sommerferien, Sanieren des Gehsteiges, Errichten eines tim-Standortes

XIII. Gösting



Raachgasse 58–77: Sommer, Erneuern der Fahrbahn und Sanierung der Busumkehr



Waldweg 46 bis Swikerstraße: Sommer, Sanieren der Fahrbahn

XIV. Eggenberg



Baiernstraße, Gritzenweg bis Hans-Pascher-Weg: Sommer/Herbst, Sanieren der Fahrbahn und Gehsteige sowie der Schutzwege, Erneuern der Beleuchtung



Brauhausstraße 1–32: Sommer, Neuverlegen und Erneuern der Gas-, Fernwärme- und Wasserleitungen sowie weiterer Leitungen



Gaswerkstraße 34–96: Sommer/Herbst, Erneuern der Wasserleitungen



Göstinger Straße, Annaplatz bis Algersdorfer Straße: Sommer, Erneuern der Fahrbahn und Kreuzungsumbau Blümelstraße



Johann-Haiden-Straße 27–31 und 35–49:
Sommer/Herbst, Erneuern der Wasserleitungen



Peter-Tunner-Gasse, Kreuzung mit Waagner-Biro-Straße: Sommer, Fernwärmeleitungsbau, Errichten eines Schachtbauwerkes



Seidenhofstraße, Karl-Morre-Straße bis Straßgangerstraße: Sommerferien, Erneuern der Fahrbahn und teilweise des Gehsteiges, Erneuern der Beleuchtung und Sanieren der Haltestelle



Thaddäus-Stammel-Straße 54–62:
Sommer/Herbst, Erneuern der Wasserleitung

XVI. Straßgang



Aribonenstraße, von Hausnummer 10 über Bahnhofstraße bis zur Kärtnerstraße 467:
Sommer/Herbst, Fernwärmeleitungsbau, Erneuern der Wasserleitungen



Mantscha-Wald-Weg 48 bis Stadtgrenze:
Sommer, Sanieren der Fahrbahn



Pehamweg, gesamter Pehamweg:
Sommer, Erneuern der Wasserleitungen in grabenarmer Bauweise

XVII. Puntigam



Herrgottwiesgasse, von neuem Rot-Kreuz-Zentrum Herrgottwiesgasse bis Gmeinstraße 12a:
Sommer, Fernwärmeleitungsbau



Rudersdorfer-Au-Straße 7a–21:
Sommer, Neuverlegen von Wasserleitungen



Lauzilgasse: 15. Juni bis 5. Juli, Gleisbauarbeiten, Erneuern der Weichen, Ersatzverkehr für die Linie 5 fährt über die Triesterstraße (gilt auch für Linie N5)



Triester Straße, zwischen Zentralfriedhof und Brauquartier (zweigleisiger Ausbau der Linie 5):
Bis 29. 11. 2024, genereller Leitungsbau, Straßen- und Gleisbauarbeiten, Ersatzverkehr mit Bussen zwischen Zentralfriedhof – Puntigam (Linie E5)

flux. - das neue regionale Sammeltaxi

Mit „flux“ gibt es ein neues günstiges Sammeltaxisystem für Graz, GU und Voitsberg. 40 Gemeinden mit rund 3.000 Haltepunkten sind an das System angeschlossen. So ist man auch ohne eigenes Auto flexibel.

Details: flux.at

Fahrten können online oder unter der Telefonnummer 050 61 62 63 gebucht werden.

WIR MACHEN GEMEINSAM SAUBERE SACHE

holding-graz.at/
schauaufgraz



**Einen überfüllten Mistkübel
oder ein beschädigtes
Verkehrszeichen entdeckt?**

Mit der App
„Schau auf Graz“
können Sie mit-
helfen, Graz sauber
zu halten.



Innenstadt-entlastung auf Schiene

Voll im Zeitplan sind die Arbeiten für die neue Straßenbahnlinie durch die Grazer Innenstadt. Im Zuge der Gleisverlegung wird auch der öffentliche Raum attraktiviert. Für Fußgänger:innen und Radfahrer:innen gibt es mehr Platz.

Aktuelle Meilensteine:

- Die Neutorgasse ist mit Beginn der Schulferien im Juli wieder geöffnet.
- Die spektakulären Arbeiten für die neue Tegetthoffbrücke laufen auf Hochtouren. Mitte Juli wird der Nordteil eingehängt.
- Auch in der Belgiergasse und in der Vorbeckgasse wird schon emsig gewerkt.

Alle Details zu den jeweiligen Bauabschnitten auf den folgenden Seiten.



Freie Fahrt in der Neutorgasse

Mit der Verkehrsfreigabe der Neutorgasse ist nach Fertigstellung der Radetzkystraße ein weiterer Bauabschnitt für die neuen Bim-Linien 16 und 17 so gut wie abgeschlossen. Die Arbeiten für die Innenstadtentlastung sind damit voll im Zeitplan.

Mehr öffentlicher Verkehr, mehr Grün, mehr Platz für Fußgänger:innen und Radfahrer:innen und auch Raum für den motorisierten Individualverkehr – mit der neugestalteten Neutorgasse ist es gelungen, auf die Bedürfnisse aller Verkehrsteilnehmer:innen:

- Mit Beginn der Sommerferien ist die neue Neutorgasse nach intensiven und planmäßig umgesetzten Baumaßnahmen wieder für alle Verkehrsteilnehmer:innen ohne Einschränkungen benutzbar – also für Fußgänger:innen,



Im Juni erfolgte noch der Feinschliff für die neue Neutorgasse, die mit Anfang Juli wieder für den Verkehr freigegeben ist.

Radfahrer:innen und den KFZ-Verkehr (bis September 2025 als Einbahn von Nord nach Süd, danach in beide Richtungen). Die Regionalbusse bekommen bis September 2025 fünf provisorische Haltepositionen in der Neutorgasse.

- Bis die neue Bim-Linie Ende 2025 in Betrieb geht, dauert es aber natürlich noch ein wenig, weil auch die Arbeiten an der Tegetthoffbrücke und auf der anderen Murseite laufen (siehe auch die folgenden Seiten).
- Fußgänger:innen und Radfahrer:innen haben in der neuen Neutorgasse doppelt so viel Platz, so hat die Gesamtbreite der begehbaren Flächen vor dem Umbau zwischen rund 5 und 6,5 Meter betragen, jetzt sind es rund 13 bis 14 Meter.
- Im Zuge der Gleisbauarbeiten wurde auch die Leitungsinfrastruktur erneuert: Kanal, Wasser, Gas, Fernwärme, Strom, Telekommunikation.



Eine Brücke wird fit für die Straßenbahn

Die Tegetthoffbrücke wird aktuell ertüchtigt. Einer von zwei neuen Brückenteilen ist bereits an seinem Platz. Für Fußgänger:innen und Radfahrer:innen wird es mehr Raum geben.

Es war ein spektakulärer Anblick, als Mitte Mai das sogenannte südliche Tandem der Tegetthoffbrücke an seinen Platz gehoben wurde. Für das 300 Tonnen schwere, 64 Meter lange und sechs Meter breite Brückenteil waren zwei gewaltige 650-Tonnen-Kräne im Einsatz. Der Einhub war Millimeterarbeit.

Die Tegetthoffbrücke in der Grazer Innenstadt wird seit Jänner dieses Jahres für die neue Innenstadtentlastung ertüchtigt. Eine vollbesetzte Bim wiegt schließlich rund 40 Tonnen. Gleichzeitig wird die Brücke um 1,25 Meter verbreitert – zusammen



300 Tonnen schwer und 64 Meter lang: Das neue südliche Tandem der Tegetthoffbrücke wurde Mitte Mai an seinen Platz gehoben.

mit einer entfallenden KFZ-Spur in Fahrtrichtung Westen bedeutet das, dass Fußgänger:innen und Radfahrer:innen künftig mehr Platz haben werden.

Schon Mitte Juli fahren wieder die großen Kräne auf – und zwar für den Einhub des nördlichen Tandems. Für den Verkehr freigegeben wird die Tegetthoffbrücke Ende November 2024.

Die Tegetthoffbrücke wurde in den Jahren 1974 und 1975 erbaut. Ihr Vorläufer war die Albrechtsbrücke, die anno 1883 errichtet worden war. Mehr als 400 Jahre gab es in Graz überhaupt nur eine Brücke über die Mur – die heutige Erzherzog-Johann-Brücke (vormals Hauptbrücke), die um 1360 erstmals urkundlich erwähnt wurde.

Die Tegetthoffbrücke ist benannt nach Admiral Wilhelm von Tegetthoff, der bei der Seeschlacht von Lissa gegen die italienische Flotte im Jahr 1866 zum Seehelden der Monarchie avancierte.

Die neue Bim rechts der Mur

Auch in der Belgiergasse und in der Vorbeckgasse haben die Arbeiten für die Innenstadtentlastung bereits begonnen. Ein Überblick über die dortigen Baumaßnahmen und den Zeitplan.

Belgiergasse

- Die Arbeiten sind hier schon zu rund 20 % geschafft.
- Neue Wasser- und Gasleitungen wurden verlegt, Kanalanlagen saniert.
- Bis Ende Oktober 2024 kommen die neuen Strom-, Telekommunikations- und Fernwärmeleitungen an die Reihe.
- Bis Sommer 2025 werden abschnittsweise die Bim-Gleise verlegt. Auch der Bau der Fahrleitung (Oberleitung für die Straßenbahnen) erfolgt bis dahin.
- Nach Abschluss der Gleisbauarbeiten kommt es zur Wiederherstellung von Straße und Gehwegen (Asphaltierung, Pflasterung).
- Die Belgiergasse spielte auch eine wichtige Rolle bei der Ertüchtigung der Tegetthoffbrücke. Für den Zusammenbau der beiden Tandems wurde in der Belgiergasse ein eigener Montageplatz eingerichtet.



Die Belgiergasse fungierte als wichtiger Montageplatz für den Zusammenbau der beiden Tandems der Tegetthoffbrücke.

Vorbeckgasse

- In Arbeit sind hier bereits neue Fernwärme- und Stromleitungen sowie der Umbau und die Sanierung der Kanalanlagen.
- Die neuen Gleise sind hier bereits zu 70 Prozent verlegt, der Gleisbogen in die Belgiergasse wird noch heuer verlegt, der Gleisanschluss zur Annenstraße folgt im Sommer 2025.
- Die neuen Linien 16 und 17 münden an der Kreuzung Annenstraße und Vorbeckgasse in die bestehende Bim-Trasse der Linien 1, 4, 6 und 7.

Auch Erholung muss sein

Die Holding Graz sorgt für moderne Infrastruktur, wofür Baustellen natürlich notwendig sind, aber auch für tolle Freizeitangebote etwa auf dem Schöckl oder am Fuß des Hochschwabmassivs.

Wasser.Wander.Wunder-Weg

Das Buchbergtal rund um den Alpengasthof „Der Bodenbauer“ in Thörl/St. Ilgen ist auch für Grazer:innen ein beliebtes Ausflugsziel. Was manche vielleicht nicht wissen, von hier kommt ein Viertel des Grazer Leitungswassers. In dieser schönen Landschaft gibt es einen besonderen Rundwanderweg, der 2023 sogar mit dem Neptun Staatspreis als das innovativste Wasserprojekt in Österreich ausgezeichnet wurde. Der familienfreundliche, rollstuhl- und kinderwagengeeignete Wasser.Wander.Wunder-Weg ist ein kurzer Lern- und Erholungsweg. Der vielgestaltige „Wuzzi vom Buchbergtal“ lädt hier zum Rätselwandern und auf ein Gewinnspiel ein.

w-w-w.at

Vielseitig auf dem Schöckl

Rund um das Gipfelkreuz warten Wege, Wiesen und beschauliche Plätze. Mehr als 40 Kilometer Wanderwege gibt's für Erholungssuchende. Ein Abenteuer erwartet Mountainbiker und „Downhiller“. Der „alpine“ Panoramaweg macht es möglich, dass der Schöckl von allen Personen besucht werden kann. Der „Weg für Alle“ ist für Rollstuhlfahrer:innen, mobilitätseingeschränkte Personen und Personen mit Kinderwägen benutzbar. Sporttrends wie Orientierungslauf, Nordic Walking oder



Bild oben: der preisgekrönte Wasser.Wander. Wunder-Weg. Bild unten: Der Schöckl hat für alle Erholungssuchende etwas im Angebot.

Disc Golf haben längst Einzug gehalten. Spielerisch wird's bei „Drei in einer Reihe“, „Himmel und Hölle“, „Waldboccia“ und mehr. Die Almholz-Kugelbahn lädt Kinder und Erwachsene zum Spielen ein. Auf dem Fitness-Parkour kann man sportwissenschaftlich getestete Geräte nutzen. Der Motorikparkour ist eine Herausforderung und macht Spaß.

schoeckl.at



Gleisbauarbeiten beim Parkhotel

WANN 6. 7. bis 8. 9. 2024

WO Sperre Maiffredygasse und Leonhardstraße
(Brandhofgasse bis Lichtenfelsgasse)

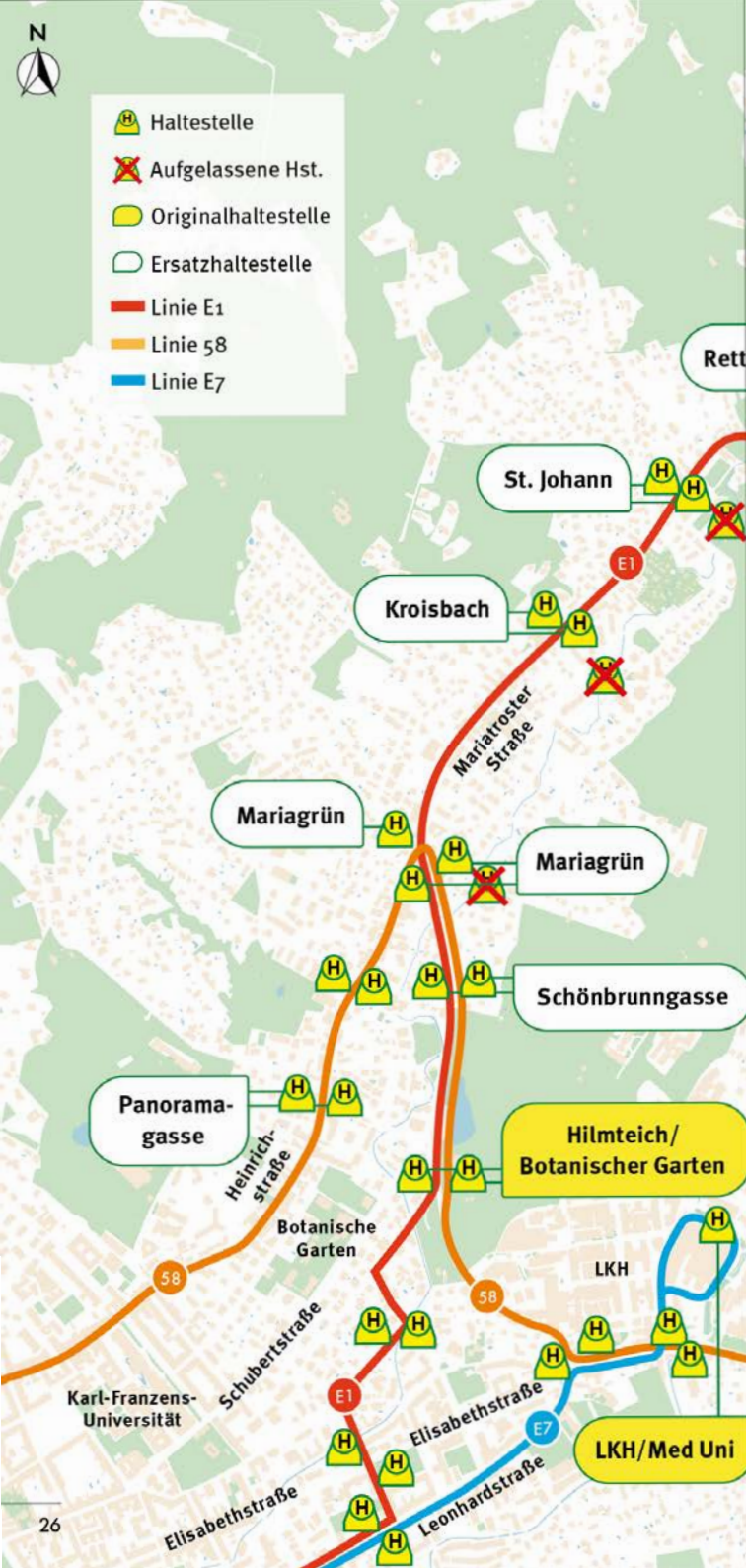
WAS Gleiserneuerung von der Haltestelle Maiffredy-
gasse bis zur Haltestelle Lichtenfelsgasse

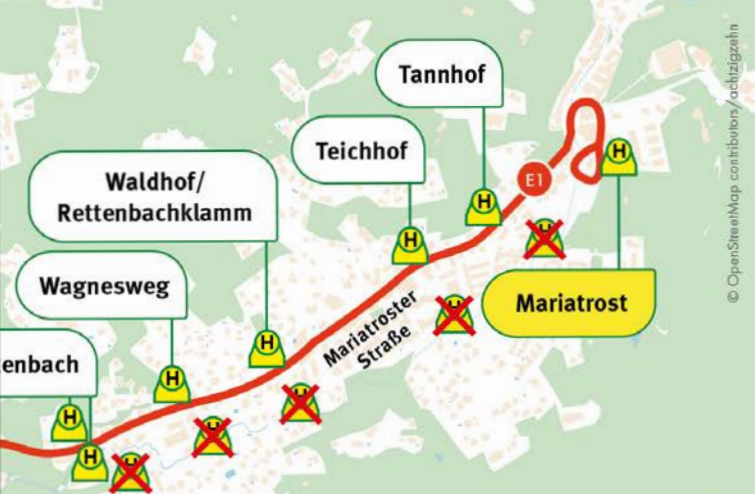


Mit 6. Juli beginnt die Gleissanierung auf der Strecke von der Maiffredygasse, über die Kurve beim Parkhotel und weiter bis zur Haltestelle Lichtenfelsgasse. Aufgrund der Sperre dieses Bereiches wird der Ersatzverkehr für die Linien 1 und 7 über die Glacisstraße, Elisabethstraße, Merangasse zur Leonhardstraße geführt. Die Ersatzbuslinien E1 und E7 starten am Jakominiplatz und fahren über die Umleitungsstrecke nach Mariatrost bzw. LKH Med Uni. Die Linie N7 wird ebenfalls umgeleitet.



- Haltestelle
- Aufgelassene Hst.
- Originalhaltestelle
- Ersatzhaltestelle
- Linie E1
- Linie 58
- Linie E7





Ersatzverkehr für die Linien 1 und 7

WANN 6. 7. bis 8. 9. 2024

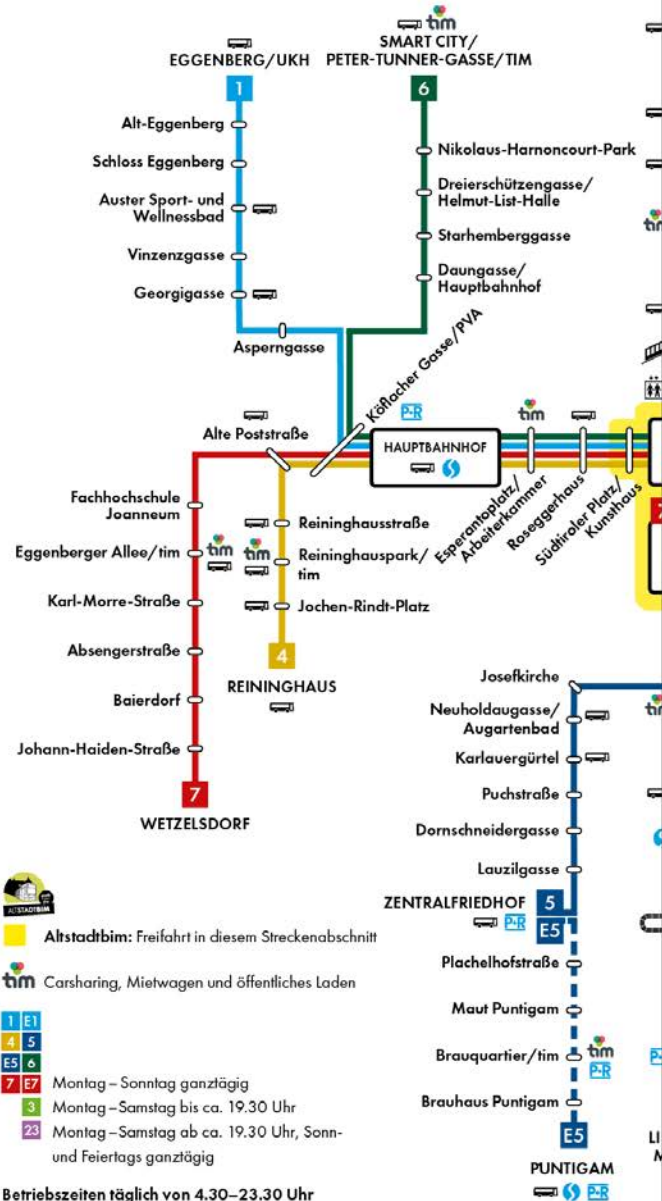
WO Baustelle Maiffredygasse und Leonhardstraße

WAS Gleiserneuerung

Linie E1: Die Ersatzbuslinie E1 fährt ab der verlegten Haltestelle „Maiffredygasse“ über die Elisabethstraße – Merangasse zur Leonhardstraße. Ab der Haltestelle „Hilmteich/Botanischer Garten“ fährt der Bus entlang der Hilmteichstraße – Mariatroster Straße zur Endstation „Mariatrost“. Die Haltestelle „Mariagrün“ wird zur gleichnamigen Haltestelle der Linie 58 verlegt. Die Ersatzhaltestellen „Kroisbach“ bis „Tannhof“ befinden sich bei den Ersatz-/Nachtbushaltestellen in der Mariatroster Straße.

Linie E7: Die Ersatzbuslinie E7 fährt ab der verlegten Haltestelle „Maiffredygasse“ über die Elisabethstraße – Merangasse zur Leonhardstraße und weiter entlang der Strecke der Linie 7 bis zur Endstelle „LKH Med Uni“.

Linienetzplan 6. 7. bis 8. 9. 2024



Betriebszeiten täglich von 4.30–23.30 Uhr
 Informationen: holding-graz.at/linien



Ersatzverkehr Linien 5, E5

WANN Bis 29. 11. 2024

WO Zwischen Zentralfriedhof und
Brauquartier Puntigam

WAS Zweigleisiger Ausbau der Linie 5

Die Straßenbahnlinie 5 wird zwischen Zentralfriedhof und Brauquartier zweigleisig ausgebaut.

Zwischen Andritz und Zentralfriedhof verkehrt weiterhin die Linie 5. Zwischen Zentralfriedhof und Puntigam fährt der Ersatzbus E5 auf der Umleitungsstrecke über die Alte Poststraße.

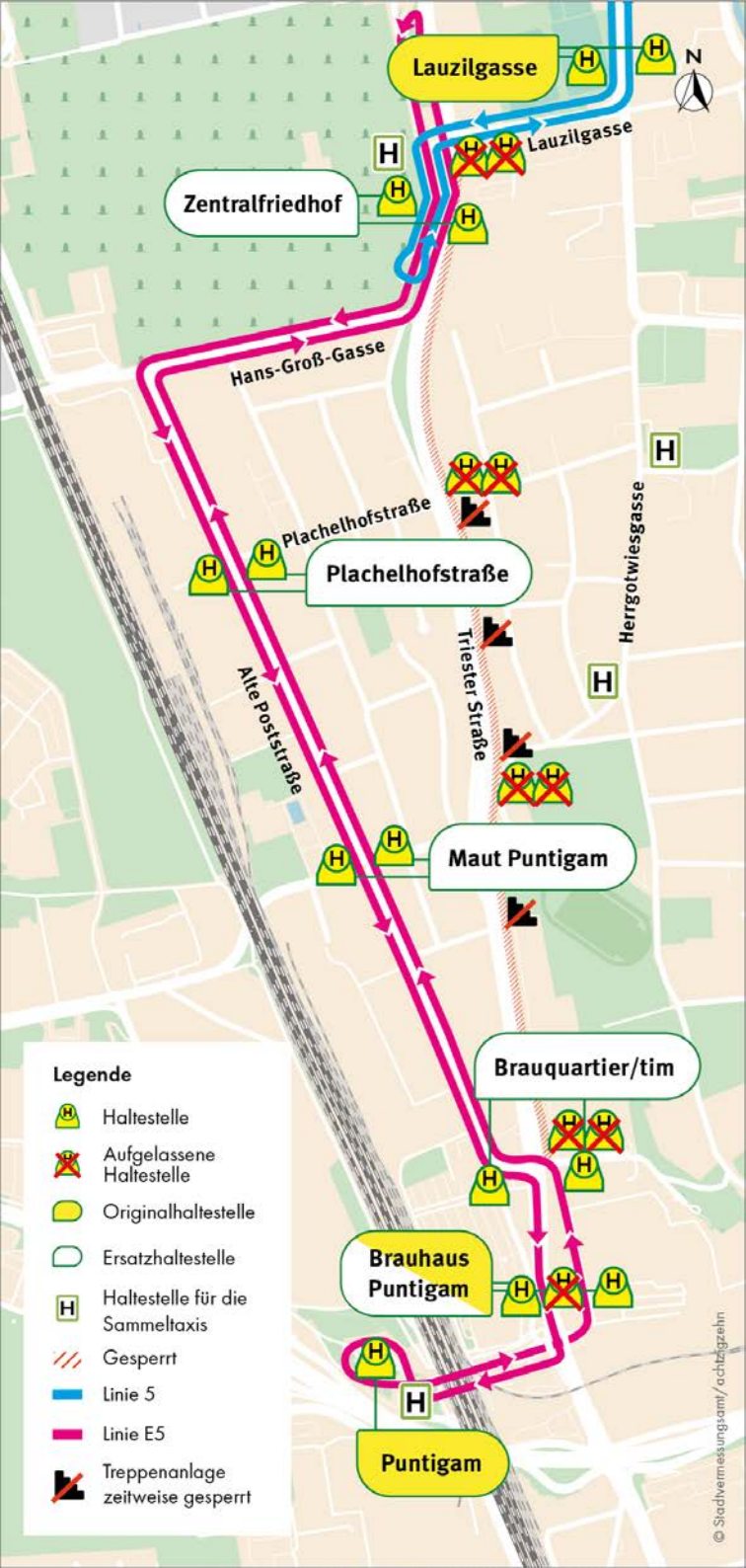
Die Nightline N5 fährt wie die Linie E5.

Kostenlose Sammeltaxis

Entlang der Herrgottwiesgasse stehen täglich Taxis von 878 von 4.45 Uhr bis 24 Uhr für Fahrten zwischen den ÖV-Haltestellen Zentralfriedhof und Puntigam zur Verfügung. Die Haltepunkte befinden sich auf Höhe Hochleitenweg bzw. Tiergartenweg.

Das Angebot ist kostenlos, muss aber mindestens 30 Minuten vor der gewünschten Abfahrt telefonisch bestellt werden.

Die Fahrten können unter der Telefonnummer +43 316 8011 gebucht werden.



Legende

- Haltestelle
- Aufgelassene Haltestelle
- Originalhaltestelle
- Ersatzhaltestelle
- Haltestelle für die Sammeltaxis
- Gesperrt
- Linie 5
- Linie E5
- Treppenanlage zeitweise gesperrt

Baustellenvorschau Herbst 2024*

Hier ein Ausblick auf wichtige Grazer Baustellen, die im Herbst 2024 noch laufen oder geplant sind.

I. Innere Stadt



Tegetthoffbrücke (Innenstadtentlastung):

bis November, Totalsperre infolge statischer Ertüchtigung der Brücke, Leitungs-, Straßen- und Gleisbauarbeiten

III. Geidorf



Franckstraße, Bergmanngasse bis Humboldtstraße: Herbst, unterirdisches Sanieren des Kanals in grabenarmer Bauweise

IV. Lend



ÖBB-Unterführung Peter-Tunner-Gasse:

Bis Mitte 2026, Neubau der ÖBB-Unterführung, Umleiten der Buslinie 62, Umlegen und Erneuern der Gasleitung, Erneuern der Wasserleitung, Mitverlegen von Telekommunikationsleitungen und weiterer Leitungen

* Stand Juni 2024

V. Gries



Grieskai, Belgiergasse, Vorbeckgasse (Innenstadtentlastung): Bis Mitte 2025, abschnittsweises Erneuern der Leitungsinfrastruktur (Kanal, Wasser, Gas, Fernwärme, Strom, Telekommunikation und öffentliche Beleuchtung), im Anschluss erfolgen die Straßen- und Gleisbauarbeiten

VI. Jakomini



Mondscheingasse 3–13: Herbst, Fernwärmeleitungsbau



Zimmerplatzgasse, Kreuzung Pestalozzistraße: Sommer, Sanieren des Fernwärmeschachtes

X. Ries



Ragnitzsammler, im Bereich Radweg auf Höhe Privatklinik Ragnitz, in Richtung stadtauswärts: Herbst, unterirdisches Sanieren des Kanals in grabenarmer Bauweise

XI. Mariatrost



Eckmichlstraße, Stiftingtalstraße bis Roseggerweg: Sommer 2024 bis Frühjahr 2025, Neuverlegen von Wasserleitungen, Mitverlegen von Strom- und Telekommunikationsleitungen



Rohrbachhöhe 9–14: Sommer 2024 bis Frühjahr 2025, Neuverlegen von Wasserleitungen, Mitverlegen von Strom- und Telekommunikationsleitungen



Schaftalstraße, Stiftingtalstraße bis Schaftal 13: Sommer 2024 bis Frühjahr 2025, Neuverlegen von Wasserleitungen, Mitverlegen von Strom- und Telekommunikationsleitungen

XVI. Straßgang



Aribonenstraße, von Aribonenstraße 10 über Bahnhofstraße bis Kärntner Straße 467: Sommer/Herbst, Fernwärmeleitungsbau, Erneuern der Wasserleitung

XVII. Puntigam



Triester Straße, zwischen Zentralfriedhof und Brauquartier (zweigleisiger Ausbau der Linie 5): Bis 29. 11. 2024, genereller Leitungsbau, Straßen- und Gleisbauarbeiten, Ersatzverkehr mit Bussen zwischen Zentralfriedhof – Puntigam (Linie E5)

Haben Sie Fragen?



Zu Wasserwirtschaft, Stadtraum und Abfallwirtschaft

Tel.: +43 316 887-7272

holding-graz.at



Zu Graz Linien und Mobilitätsangeboten

Tel.: +43 316 887-4224

holding-graz.at/feedback

holding-graz.at/linien



Zu tim – täglich.intelligent.mobil.

Tel.: +43 316 887-4755

office@tim-graz.at

tim-graz.at



Zum Glasfasernetz der Citycom

Tel.: +43 50 6690-6225

office@citycom-austria.com

citycom-austria.com/kontakt



Zu Strom, Licht, Erdgas und Fernwärme

Tel.: +43 316 8057-1857

energie-graz.at

ÖFFI-TICKETS JETZT PER APP KAUFEN

holding-graz.at/grazmobil



So einfach geht's:

Kostenlose App „GrazMobil“
herunterladen, über
aktuelle Abfahrtszeiten
informiert sein und
Öffi-Tickets bequem am
Smartphone kaufen.



JETZT IN DER APP

Top-Ticket für Schüler:innen jetzt auch
in der GrazMobil App erhältlich

achtzigzehn | Foto: Lupi Spuma

Unterstützt aus Mitteln des Steiermärkischen
Landes- und Regionalentwicklungsgesetzes.



Steirischer Zentralraum